



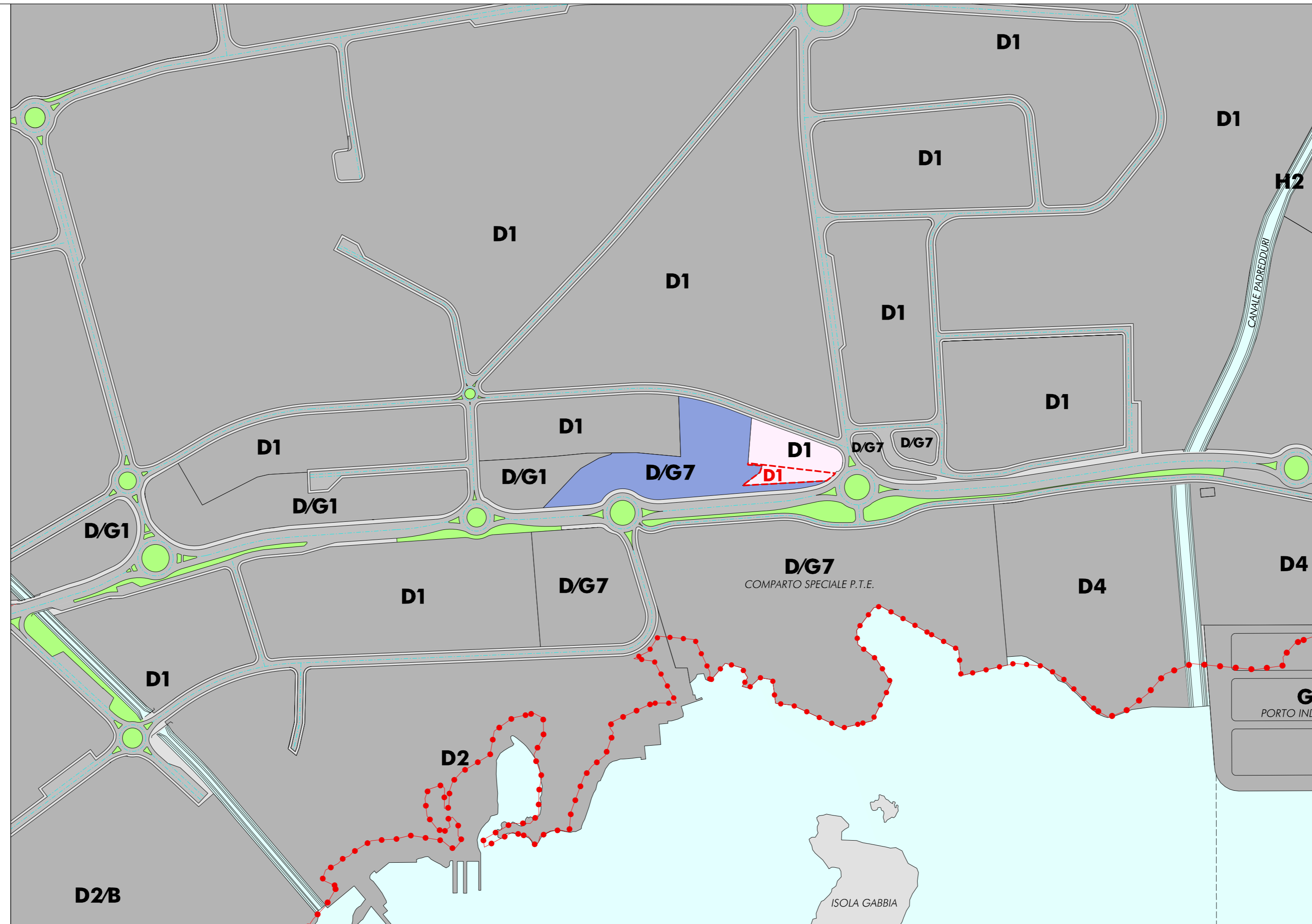
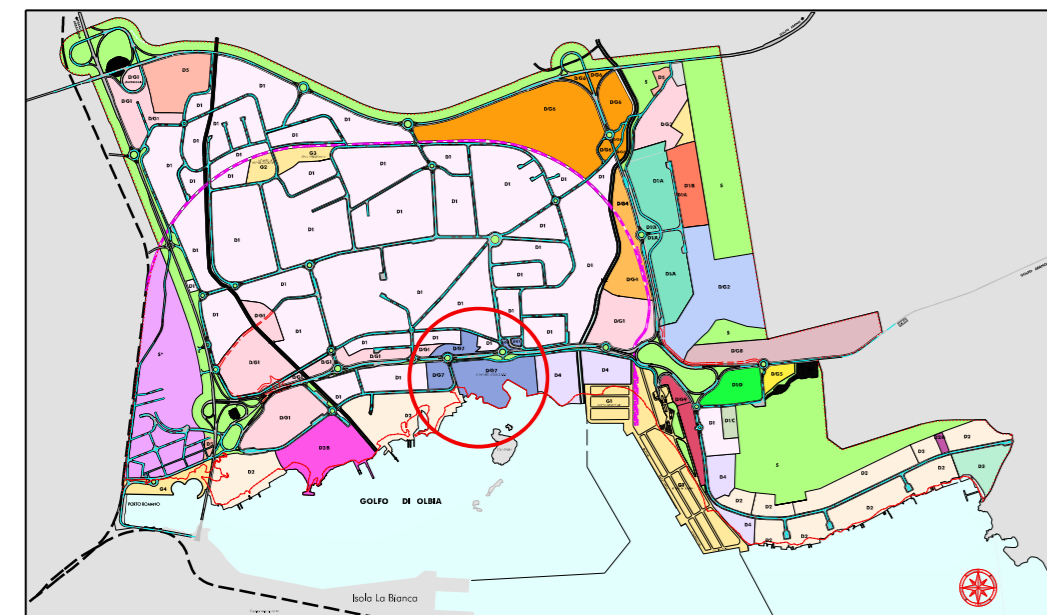


LEGENDA

-  Zone la cui destinazione urbanistica è rimasta invariata rispetto al vigente piano regolatore industriale
-  Viabilità e fasce stradali di pertinenza
-  **D1** **VARIANTE** - Zone per la piccola e media industria, artigianato, terziario e commerciale (art. 19 N.T.A.)
-  **D/G7** Comparto insediamento multifunzionale PTE a servizio del distretto produttivo nautico e tecnologico (art. 32 N.T.A.)



CONSORZIO INDUSTRIALE PROVINCIALE NORD EST SARDEGNA - GALLURA

ENTE PUBBLICO (ART. 3, L.R. N° 10 DEL 25.07.2008)
 Iscr. Reg. Imprese di Sassari n° 113021 - C.F. 82004630909 - P.iva 00322750902
 SETTORE PROGETTAZIONE E DIREZIONE DEI LAVORI

PIANO REGOLATORE TERRITORIALE DELLE AREE INDUSTRIALI GESTITE DAL CIPNES - GALLURA (P.R.T.C.)

AGGLOMERATO INDUSTRIALE DI OLBIA

VARIANTE PIANIFICATORIA NON ESSENZIALE
 RIGUARDANTE I COMPARTI PRODUTTIVI D1 E D/G7
 ADOTTATA CON DELIBERA DEL CDA
 N. 08 DEL 05 aprile 2022

ELABORATO - **3** TAVOLA COMPARATIVA P.R.T.C. VIGENTE - VARIANTE

SCALA 1:4.000

GRUPPO DI LAVORO:

Ing. Antonio F. Catgiu
 Geom. Bastianino Mariano
 Geom. Marco Sanna

Progettista incaricato
 Collaboratore
 Collaboratore

IL PRESIDENTE

Giovanni Sarti

IL DIRETTORE GENERALE

Dott. Aldo Carta

IL RESPONSABILE DEL PROCEDIMENTO

Ing. Antonio F. Catgiu

Olbia, 05 aprile 2022