



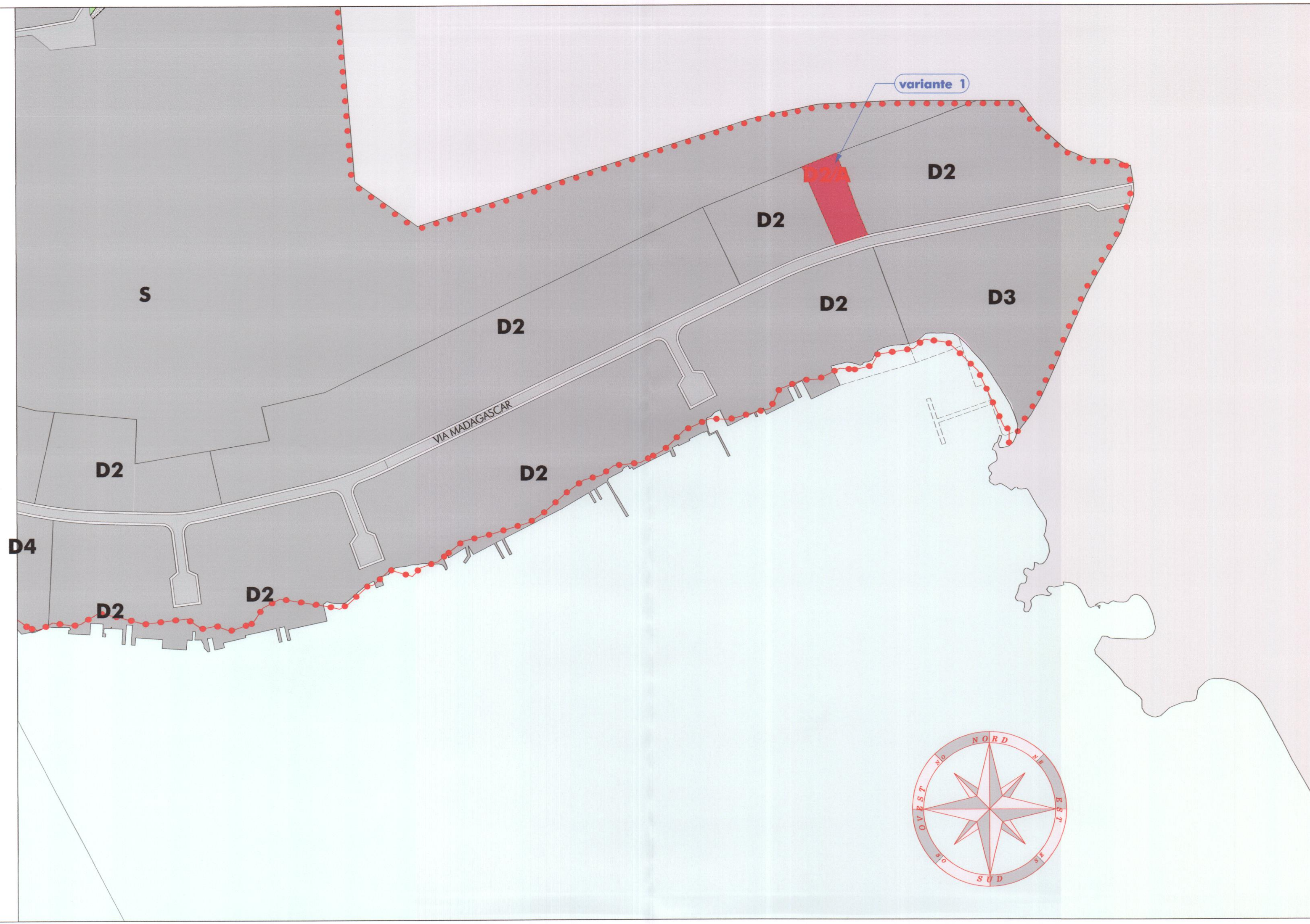
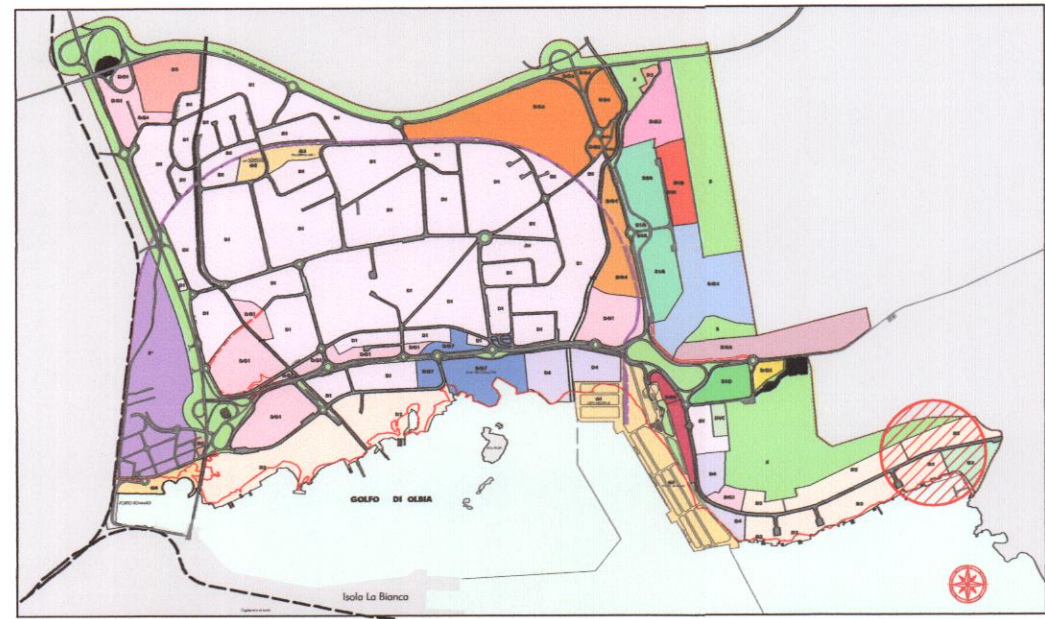


LEGENDA

-  Zone la cui destinazione urbanistica è rimasta invariata rispetto al vigente piano regolatore industriale
-  Viabilità' e fasce stradali di pertinenza
-  VARIANTE N. 1 - Zone per la piccola industria, artigianato e terziario connesse alle attività' del mare (art. 22-bis N.T.A.)



Consorzio Industriale Provinciale Nord Est Sardegna **GALLURA**  
**CONSORZIO INDUSTRIALE PROVINCIALE NORD EST SARDEGNA - GALLURA**  
 ENTE PUBBLICO (ART. 3, L.R. N° 10 DEL 25.07.2008)  
 Iscr. Reg. Imprese di Sassari n° 113021 - C.F. 82004630909 - P.iva 00322750902

**PIANO REGOLATORE TERRITORIALE  
 DELLE AREE INDUSTRIALI GESTITE  
 DAL CIPNES - GALLURA  
 (P.R.T.C.)  
 AGGLOMERATO INDUSTRIALE DI OLBIA**

VARIANTE PIANIFICATORIA NORMATIVA PARTICOLARE NON ESSENZIALE  
 RIGUARDANTE IL COMPARTO PRODUTTIVO D2  
 APPROVATA CON DELIBERA DELL'ASSEMBLEA GENERALE  
 N. 4 DEL 21 luglio 2017.

ELABORATO - **2.0** TAVOLA COMPARATIVA P.R.T.C. VIGENTE - VARIANTE  
 SFRUTTAMENTO IMMOBILI PER INSEDIAMENTO DI ATTIVITA'  
 PRODUTTIVE SCALA 1:4.000

GRUPPO DI LAVORO:  
 Ing. Antonio F. Catgiu Progettista incaricato  
 Geom. Marco Sanna Collaboratore  
 Geom. Bastianino Mariano Collaboratore

*(Handwritten signature)*

IL DIRETTORE GENERALE  
 Dott. Aldo Carta



IL RESPONSABILE DEL PROCEDIMENTO  
 Ing. Antonio F. Catgiu